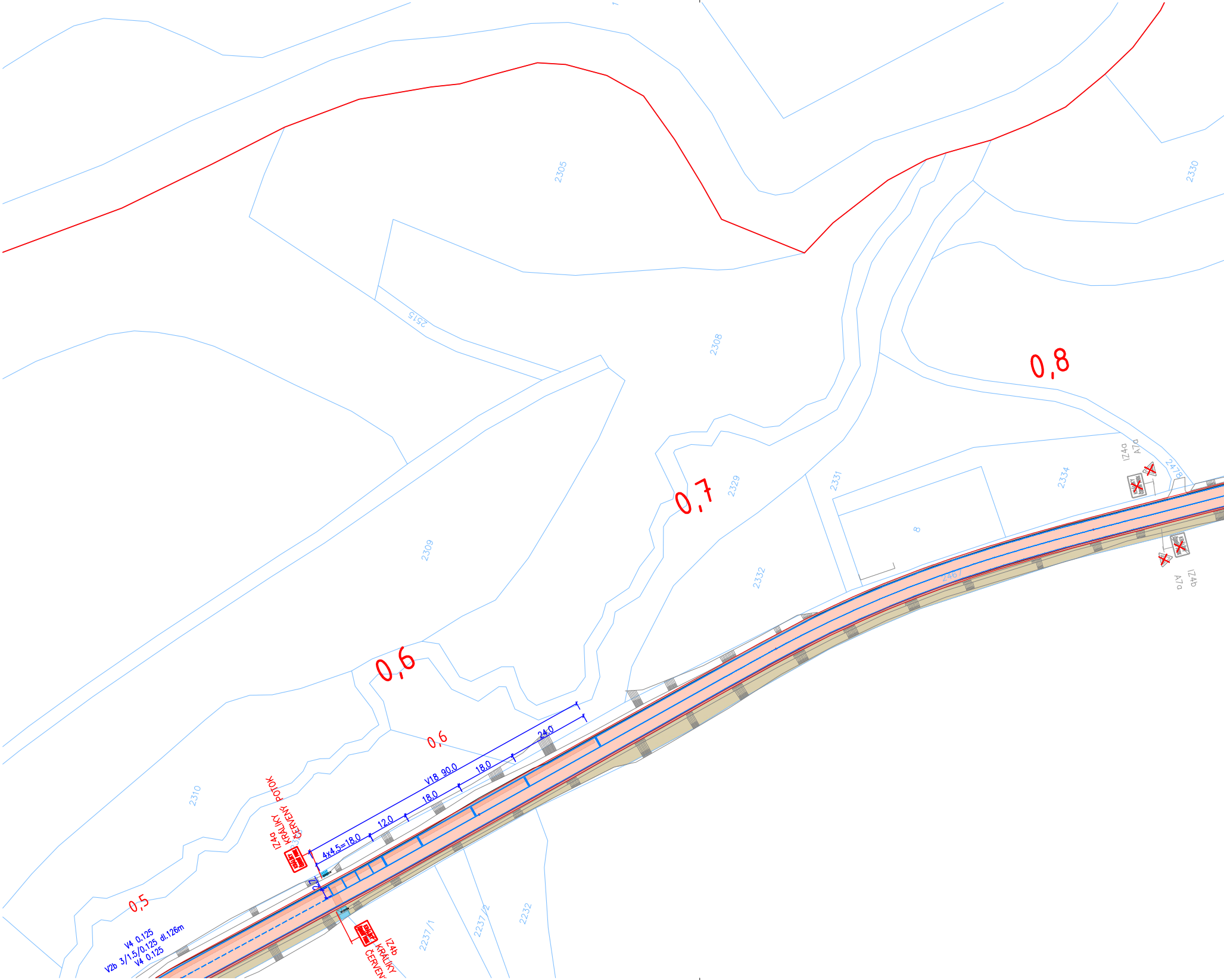
2305
2308
2515
2309
2310
2329
2331
2332
2334
2330
2478
2467
8
2237/1
2237/2
2232
0,5
0,6
0,6
0,7
0,8
V18 90,0
4x4,5=18,0
12,0
18,0
18,0
24,0
2,7
IZ4a
KRÁLÍKY
ČERVENÝ POTOK
IZ4b
KRÁLÍKY
ČERVENÝ
IZ4a
A7a
IZ4b
A7a
V4 0,125
V2b 3/1,5/0,125 dl.126m
V4 0,125

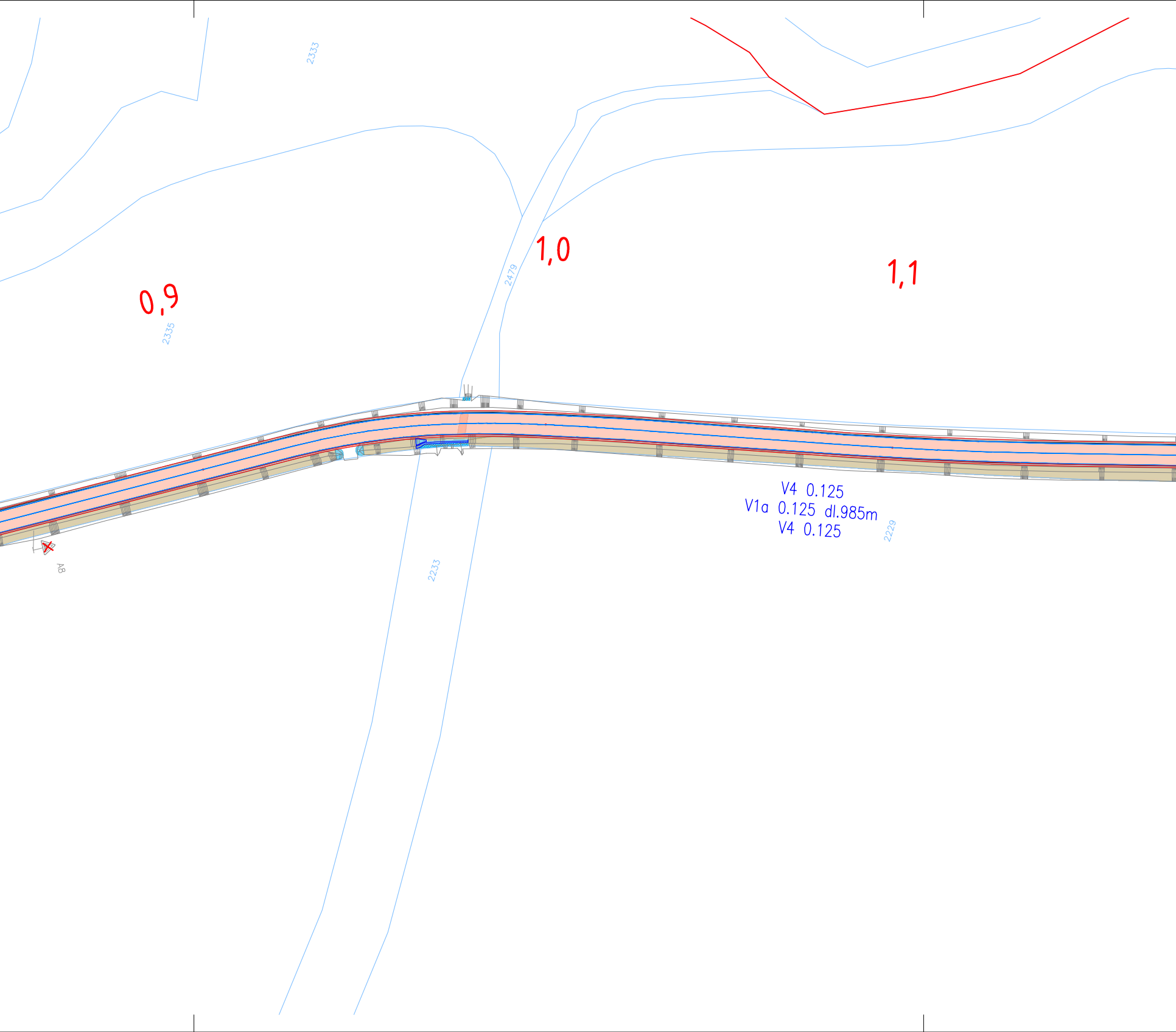
2333
1,0
1,1
2479
0,9
2335
V4 0.125
V1a 0.125 dl.985m
V4 0.125
2229
A8
2233

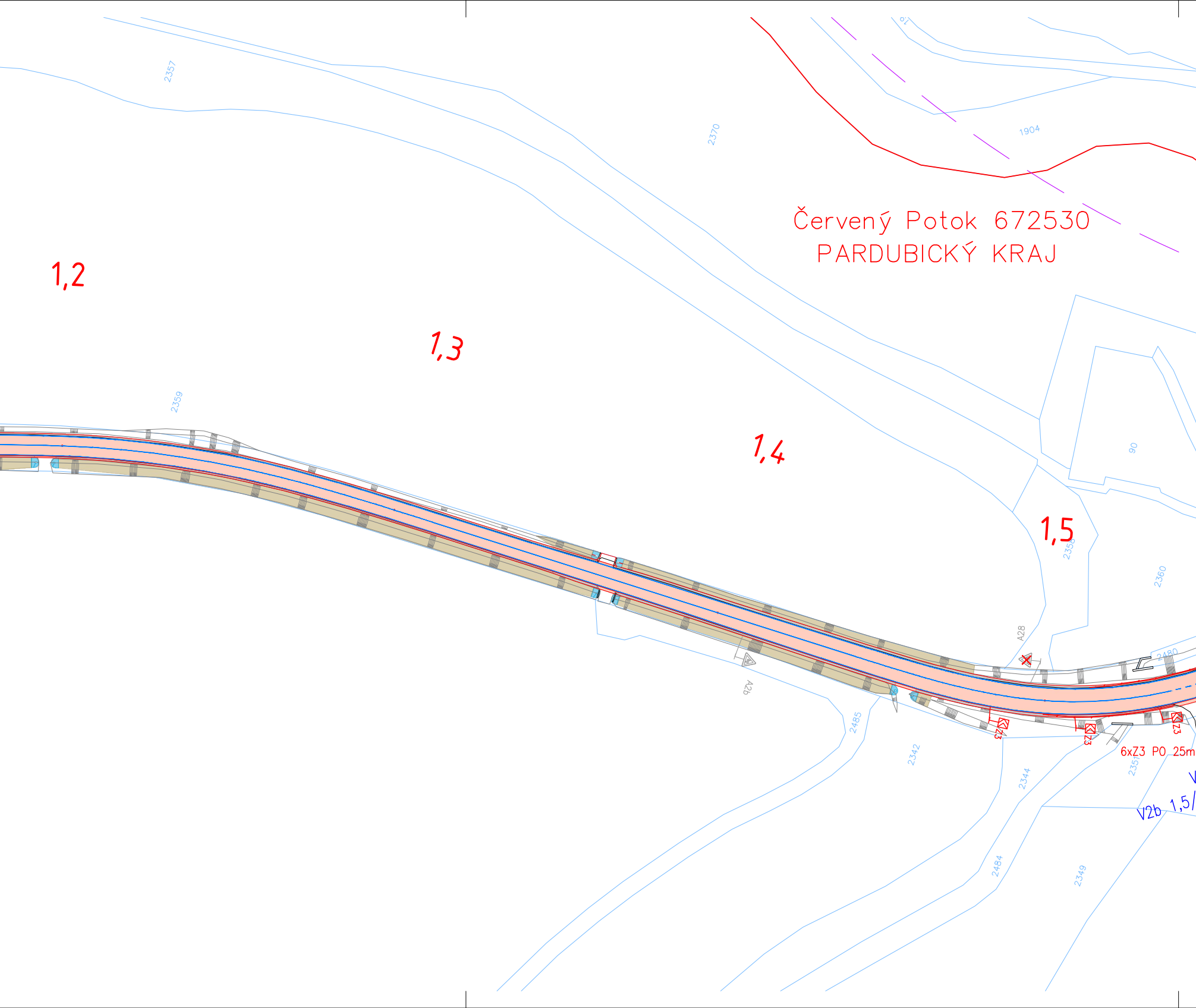
2357
2370
1904
Červený Potok 672530
PARDUBICKÝ KRAJ
1,2
1,3
2359
1,4
90
1,5
2358
2360
A28
2480
A2b
2485
2342
Z3
Z3
Z3
6xZ3 PO 25m
2344
2351
V
V2b 1,5/
2484
2349

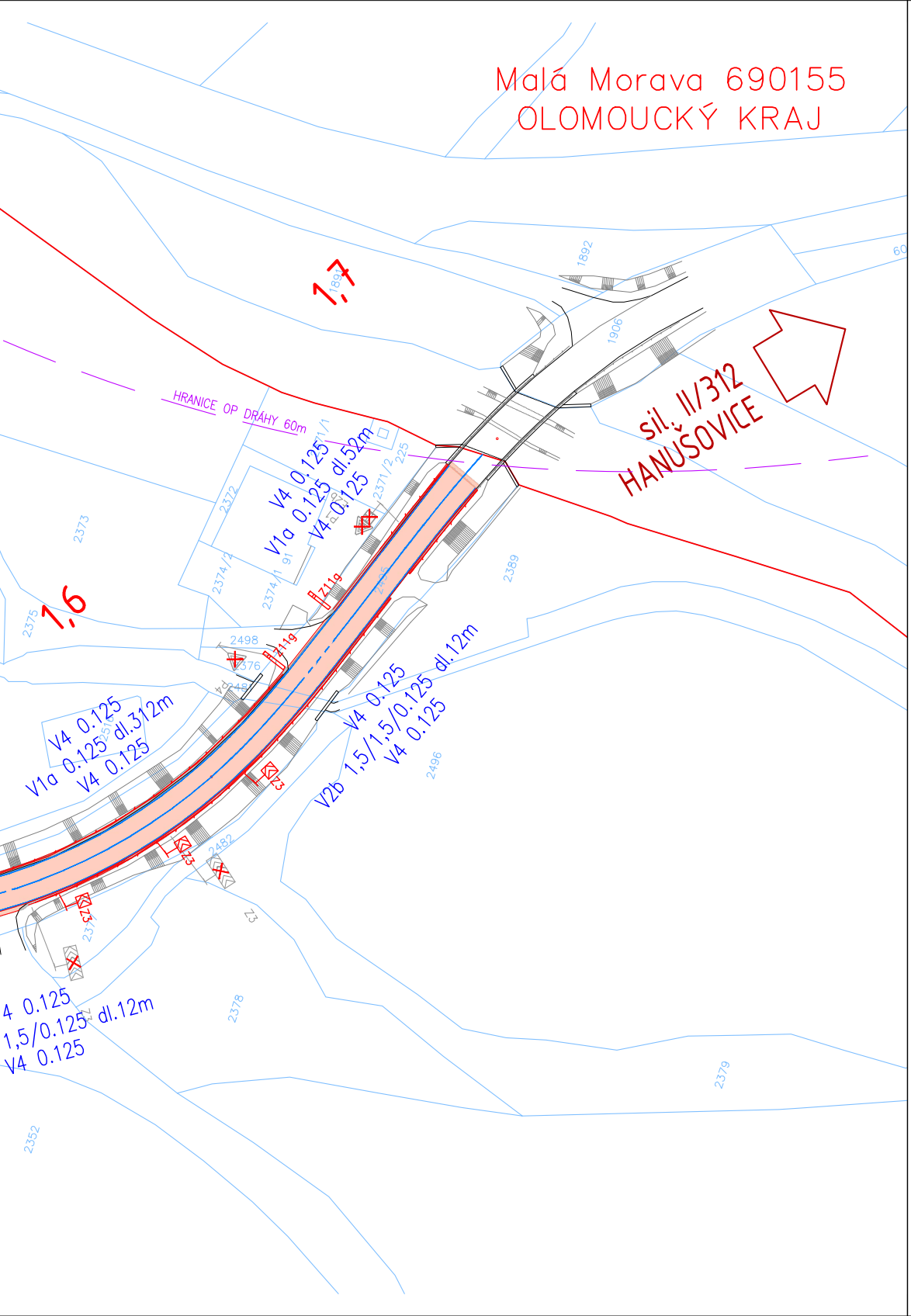
Malá Morava 690155
OLOMOUCKÝ KRAJ
1,7
1,6
HRANICE OP DRÁHY 60m
sil. II/312
HANUŠOVICE
V4 0.125
V1a 0.125 dl.52m
V4 0.125
Z11g
Z11g
V4 0.125
V1a 0.125 dl.312m
V4 0.125
V4 0.125
V2b 1,5/1,5/0.125 dl.12m
V4 0.125
Z3
Z3
Z3
4 0.125
1,5/0.125 dl.12m
V4 0.125
1892
1891
1906
2372
2373
2374/2
2374/1
2371/2
225
2375
2389
2495
2498
2376
2496
2482
2378
2379
2352
60

LEGENDA

—— STÁVAJÍCÍ STAV

—— KATASTRÁLNÍ MAPA

LEGENDA DOPRAVNÍHO ZNAČENÍ

SVISLÉ DOPRAVNÍ ZNAČENÍ

△ A6b — SDZ STÁVAJÍCÍ PONECHÁVANÁ

△ A6b — SDZ STÁVAJÍCÍ RUŠENÁ

◇ P2 — SDZ NOVÁ

- - - VODOROVNÉ ZNAČENÍ NOVÉ

SOUŘADNÝ SYSTÉM: S-JTSK
VÝŠKOVÝ SYSTÉM: B.P.V.

INVESTOR:	PARDUBICKÝ KRAJ KOMENSKÉHO NÁM. 125, 532 11 PARDUBICE	GENERÁLNÍ PROJEKTANT:	DHVPRO Kounicova 688/26, 602 00 BRNO IČ: 09754083, ID: yzvvjjg
STUPEŇ PD:	PDPS - DOKUMENTACE PRO PROVÁDĚNÍ STAVBY		
VEDOUCÍ PR.	ING. M. JONÁŠ	ARCHIV. Č.	_
STAVEB.ČÁST:	**SO 181** DEFINITIVNÍ DOPRAVNÍ ZNAČENÍ	ZPRACOVATEL ČÁSTI:	DHVPRO, spol. s r.o. Kancelář: Černopolní 39, Brno vaclav.stary@dhvpro.cz, 603 875 291
ZODP. PROJEKTANT:	ING. V. STARÝ		
VYPRACOVAL:	ING. M. JONÁŠ		
NÁZEV STAVBY:	MODERNIZACE SILNICE II/312 ČERVENÝ POTOK - HR. PK	FORMÁT: 7xA4 MĚŘÍTKO: 1:1000	DATUM: 2025/7
PŘÍLOHA:	SITUACE DOPRAVNÍHO ZNAČENÍ, KM 0,6 - 1,7	Č. PARÉ:	Č. VÝKRESU: D.181-2.2